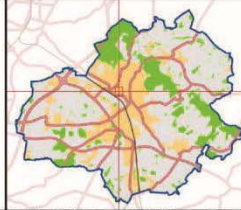


Kartenauszug

aus dem GEODaten-Portal der Stadt Bad Salzflun



- S1 = Stromentnahme Steege/Millaupromenade
- S2 = Stromentnahme Wenkenstraße
- S3 = Stromentnahme Salzhof
- W1 = Wasserentnahme Salzhof

Datum: 22.08.2013

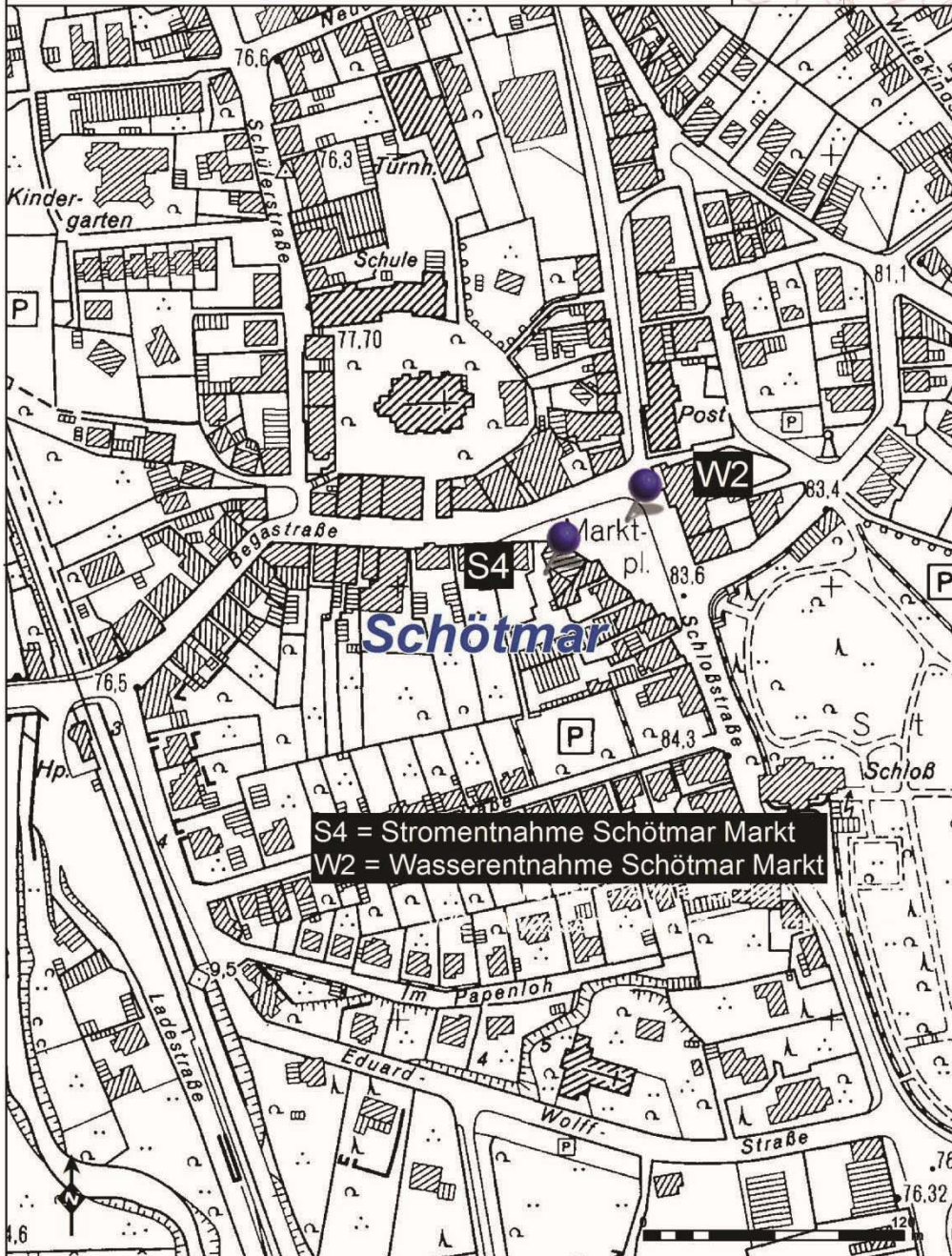
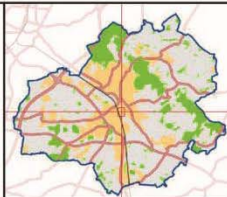
Maßstab

1:2.500

Dieser Kartenauszug ist nur zur dienstlichen Verwendung.
Maße und Angaben sind in der Ortschaft zu überprüfen.

Kartenauszug

aus dem GEODaten-Portal der Stadt Bad Salzufflen



Datum: 22.08.2013

Maßstab

1:2.500

Dieser Kartenauszug ist nur zur dienstlichen Verwendung.
Maße und Angaben sind in der Örtlichkeit zu überprüfen.